



CRNA GORA  
UPRAVA ZA NEKRETNINE  
Područna jedinica Bar

Broj:956-3-915/2019  
Bar,23.08.2019.god.

Uprava za nekretnine Podgorica, Područna jedinica Bar na osnovu člana 141. Zakona o državnom premjeru i katastru nepokretnosti („Službeni list Republike Crne Gore“, broj 29/2007, i Službeni list CG br.32/2011), izvršila je pregled elaborata i

## OVJERAVA

**Elaborat parcelacije kat.parcela br. 2286 KO Polje, koji je uradila geodetska organizacija „CADING“ doo iz Bara sa licencom br.02-830/2 od 20.02.2012.god.**

**Parcelacija odrađena u skladu sa DUP-om „Polje-Zaljevo“.**

Troškovi postupka su određeni na osnovu uredbe o visini naknade za korišćenje podataka premjera, katastra nepokretnosti i usluga, utvrđene na sjednici Vlade Crne Gore od 2014.god.

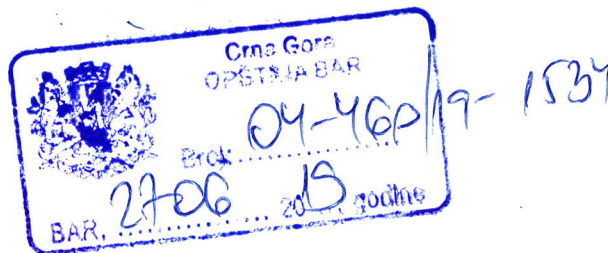


Obradila:

mr Marina Kilibarda, dipl.ing.geod.

Dostaviti:

- „CADING“-u doo Bar
- arhiv



## ELABORAT ORIGINALNIH TERENSKIH PODATAKA O IZVRŠENIM RADOVIMA NA TERENU

Parcelacija katastarske parcele br. 2286 KO Polje

Opština Bar

Evidentirano u spisak prijava:

- sveska br. \_\_\_\_/2019 KO \_\_\_\_
- strana br. \_\_\_\_
- Redni br. \_\_\_\_
- Obradio: \_\_\_\_

Dana, \_\_\_\_  
(predaja elaborata)

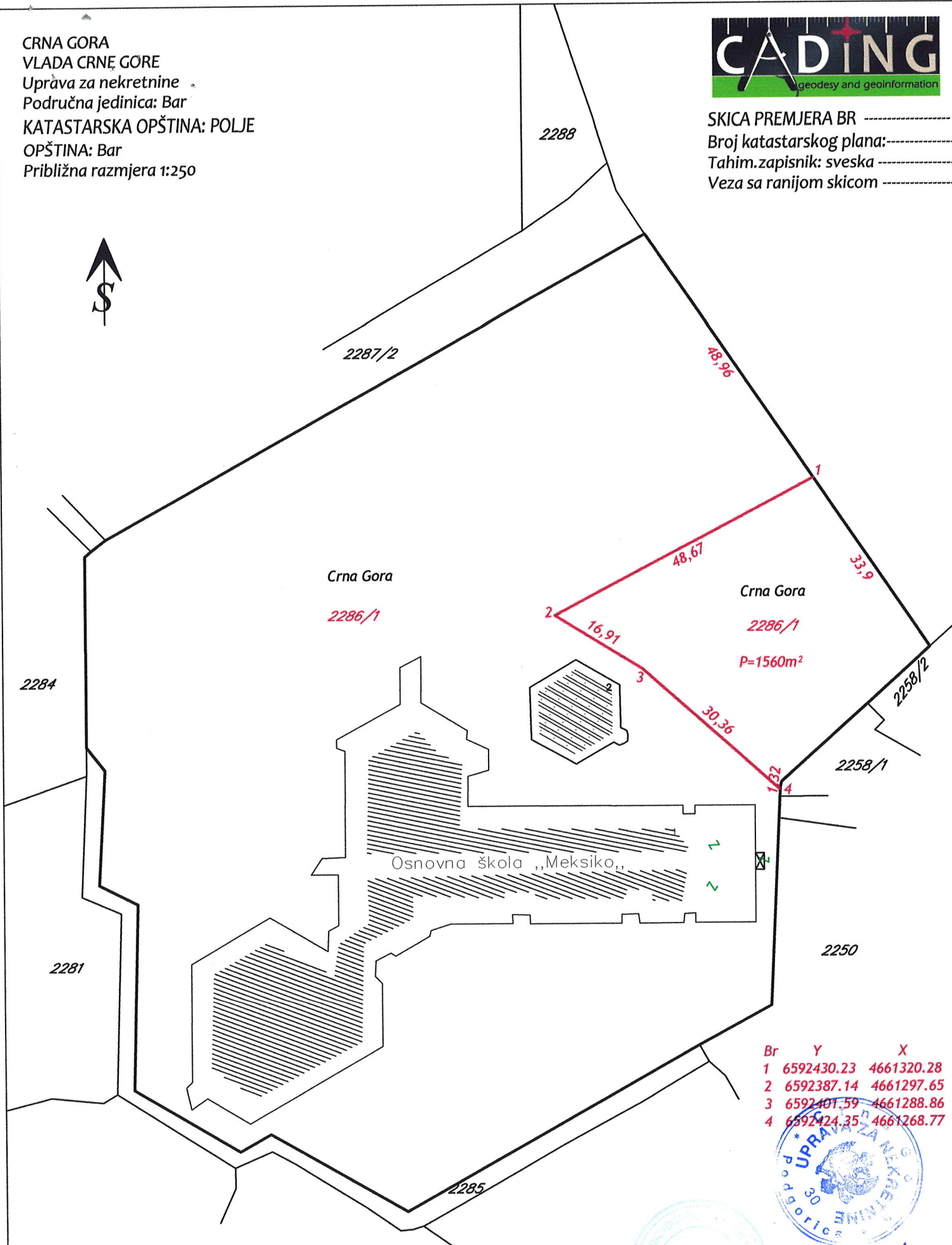


Dana, 25.06.2019. god.  
(ovjera elaborata)

CRNA GORA  
VLADA CRNE GORE  
Uprava za nekretnine  
Područna jedinica: Bar  
KATASTARSKA OPŠTINA: POLJE  
OPŠTINA: Bar  
Približna razmjera 1:250



SKICA PREMJERA BR .....  
Broj katastarskog plana: .....  
Tahim.zapisnik: sveska .....  
Veza sa ranijom skicom .....



U kat.planu----- 20--god  
U indikacionoj skici----- 20--god  
Spisak det.rač. površina----- 20--god  
Spisak prijava-----  
Spisak promjena----- 20--god


Br	Y	X
1	6592430.23	4661320.28
2	6592387.14	4661297.65
3	6592401.59	4661288.86
4	6592424.35	4661268.77



Snimio dana-----2019. god.  
Geodeta-----  
Pregledao dana-----2019. god.  
potpis-----

CRNA GORA  
OPŠTINA BAR  
KATASTARSKA OPŠTINA POLJE

**2019. god.  
SPISAK PRIJAVA**

  
„CADING“ D.O.O.  
*[Signature]*  
Bar,  
\_\_26.\_\_06\_\_.2019. god.











Adresa: *Bulevar Revolucije A3, Bar*

PIB: 02867494

Žiro račun: 535-12424-55, Prva banka

Mobilni: + 382 67 393 342

E-mail: [cading.me@gmail.com](mailto:cading.me@gmail.com)

## **Predmet: Zapisnik o izvršenju uviđaja**

Na zahtjev Sekretarijata za imovinu i zastupanje Opštine Bar izradili smo elaborat parcelacije katastarske parcele br. 2286 KO Polje u okviru detaljnog urbanističkog plana „Polje – Zaljevo“.

Uz zahtjev su dostavljeni urbanističko tehnički uslovi za izradu tehničke dokumentacije br. 04-460/19-598 od 17.05.2019. godine prema kojima je predviđeno u okviru bloka br. 1, u zoni „ŠS“ koja predstavlja dio katastarske parcele br. 2286 KO Polje izgradnja Dnevnog centra za djecu ometenu u razvoju.

Elaborat parcelacije je izrađen na osnovu zvaničnih katastarskih podataka odnosno koordinata detaljnih tačaka katastarske parcele i podataka iz UTU a nije vršeno naknadno obilježavanje granica novoformiranih parcela na terenu u skladu sa zahtjevima naručioca.

**"CADING" DOO**  




CRNA GORA  
UPRAVA ZA NEKRETNINE

# O V L A Š Ć E N J E

*Kojim se potvrđuje da je*

**ĐURANOVIĆ Miodraga MLADEN**

*Dipl.ing.geodezije, rođen dana 31.01.1986.godine u Bar-Crna Gora ,  
dana 12.09.2011.godine.*

*položio stručni ispit i stekao ovlašćenje za*

## IZVOĐENJE GEODETSKIH RADOVA

*u oblasti:*

1. OSNOVNI GEODETSKI RADOVI, PREMJer I IZRADA KATASTRA NEPOKRETNOSTI I VODOVA
2. INŽENJERSKO-TEHNIČKIM OBLASTIMA



Broj: 02-3333/2

Podgorica, 13.09.2011.godine



DIREKTOR  
MIĆO ORLANDIĆ





**CRNA GORA**  
**UPRAVA ZA NEKRETNINE**

# LICENCA


*Kojom se potvrđuje da je  
Društvo za usluge i promet*

**"CADING" D.O.O. BAR**

*Ul. Bulevar Revolucije C6 Bar, dana 20.02.2012. godine, ispunila uslove za*

**IZVOĐENJE GEODETSKIH RADOVA NA ODRŽAVANJU**

**DRŽAVNI PREMJer I KATASTAR NEPOKRETNOSTI I VODOVA**



Broj: 02-830/2

Podgorica, 20.02.2012.godine



**DIREKTOR**  
**MİĆO ORLANDIĆ**